



Precision Management.
Sustainable Land.

Risultati positivi*

**Dati basati sui risultati dei campi in cui lavoriamo.*

Il risultato può variare a seconda delle caratteristiche locali e individuali.

Ritorno sull'investimento (ROI) < 1 anno

+25%

prolungamento
della vita delle
macchine

30%

riduzione
del
consumo di
acqua

20%

risparmio
sullo stock e
prodotti

+96%

previsione nelle
malattie del
campo

“10 minuti in Maya = 1 ora risparmiata nel campo”



Equipaggia il tuo campo

Collega l'apparecchiatura di misurazione che già possiedi o equipaggia il tuo campo con sensori all'avanguardia e una stazione meteorologica.

- Temperatura del suolo e dell'aria
- Umidità dell'aria
- Velocità e direzione del vento
- Piovosità
- Radiazione solare
- Umidità fogliare
- Umidità del suolo

Autonomia dell'apparecchiatura

Box di connessione wireless e impermeabile per un'installazione facile e senza interruzioni sul campo.

Batterie ricaricabili con una durata della batteria superiore a 18 mesi e tempo di ricarica inferiore a 8 ore.



Collegamento

Accedi e con pochi clic entra nella tua dashboard personalizzata e inizia a visualizzare le performance sul campo in tempo reale.



L'intelligenza artificiale di Maya interpreta continuamente i dati raccolti sul campo per prevedere il rischio di malattie e ottimizzare il piano di manutenzione.

Lascia che Maya faccia il lavoro e abbia sempre sotto controllo le condizioni del terreno, i parametri di evapotraspirazione, l'apporto nutrizionale dei fertilizzanti, il piano di lavoro giornaliero, le scorte di magazzino e molto altro ancora.



Pannello di controllo

Il pannello di controllo Maya è personalizzabile in base alle singole priorità

Informazioni in tempo reale su:

- Temperatura, ora del l'alba e del tramonto e vento
- Precipitazioni, umidità e nuvolosità
- Condizioni del suolo e umidità delle foglie

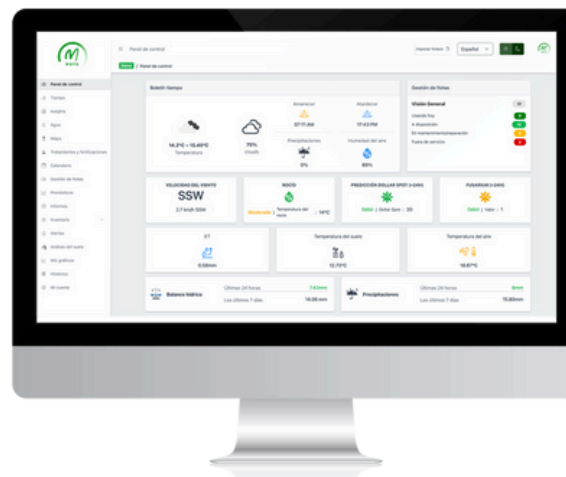
Ottieni automaticamente dati preziosi:

- Previsione precisa delle malattie
- Evapotraspirazione (ET) e bilancio idrico
- Informazioni sul potenziale di crescita (GP) e gradi giorno di sviluppo (GDD)

Semplifica la vita quotidiana con:

- Programmazione dei compiti e gestione degli ordini
- Stato del parco macchine e registrazione generale delle stesse

Rimani connesso al tuo campo da qualsiasi luogo.





Pagina meteo

Un'istantanea completa delle condizioni sul campo in tempo reale

- **Informazioni in tempo reale su:**
 - Temperatura dell'aria, vento e radiazione solare.
 - Umidità dell'aria e pioggia
 - Temperatura del suolo, umidità del suolo e umidità delle foglie.
- Gli insight calcolati da Maya includono:
 - Evapotraspirazione (ET) giornaliera leggera
 - integrale (DLI) Velocità del vento corretta

La pagina meteo di Maya ti consente di prendere decisioni informate per mantenere la salute del campo in qualsiasi condizione meteorologica.



Mappe

Entra nella nostra sezione Mappe per visualizzazione completa degli incidenti nel tuo campo e le segnalazioni geolocalizzate.

Registra e visualizza facilmente la posizione e la progressione nel tempo degli incidenti registrati, delle principali caratteristiche della biodiversità, dei danni causati dai parassiti e del drenaggio, delle frane e di qualsiasi altro incidente che desideri monitorare.

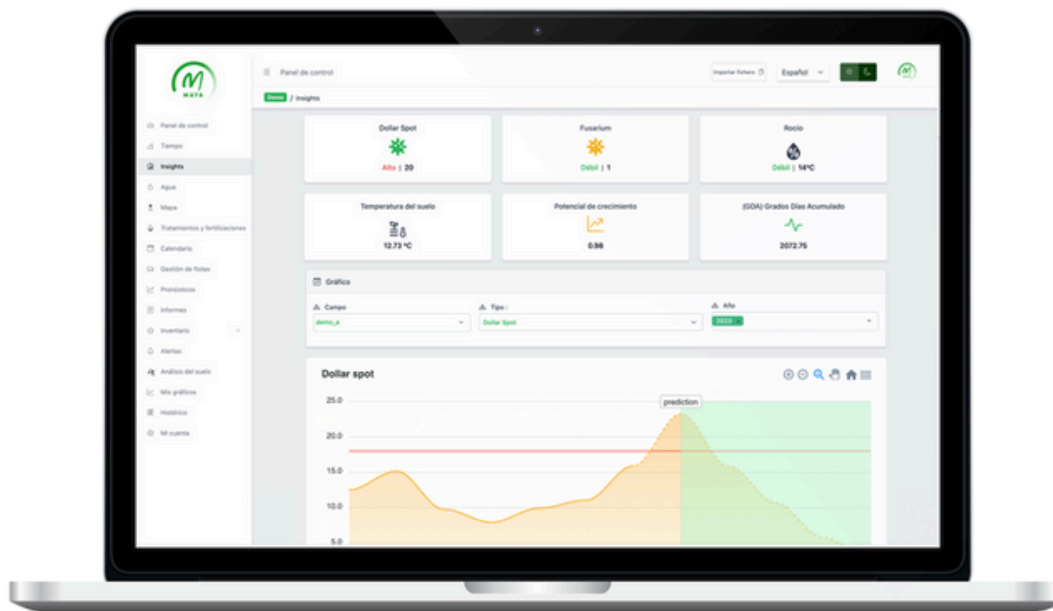
Con la massima flessibilità nel reporting e nel filtraggio, puoi identificare i dati per campo, tipo di incidente, lacuna o periodo di tempo.



Il risultato? Una panoramica geolocalizzata completa che rivela la storia unica del tuo campo.

Pagina delle informazioni

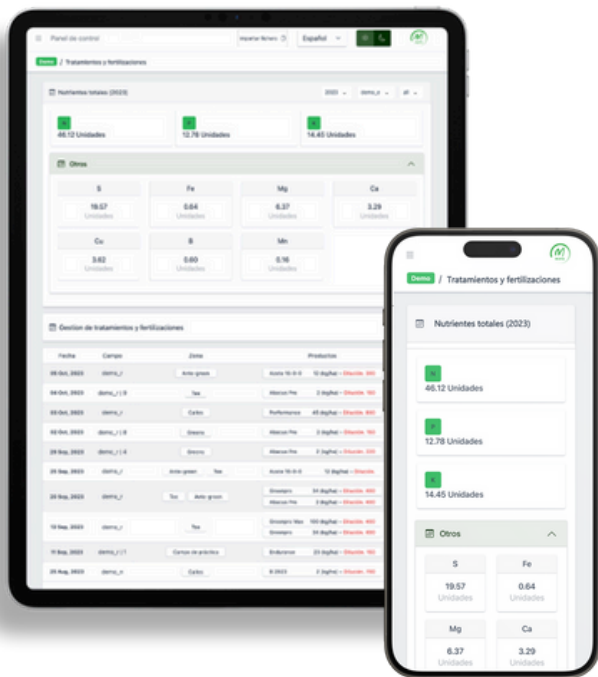
La tua bussola per anticipare gli eventi in campo



Personalizza e visualizza le epidemie e tutti i parametri chiave in un unico posto. I dati sul potenziale di crescita locale (GP), sull'evapotraspirazione (ET) e sui gradi di sviluppo giornalieri (GDD) offrono la previsione necessaria per anticipare i problemi e adottare misure tempestive che garantiscano l'eccellenza sul campo.



Gestione dei fertilizzanti



il registro completo con il dettaglio di tutte le forniture (fertilizzanti, prodotti, pezzi di ricambio) e i programmi di applicazione.

Registra il prodotto utilizzato, la quantità, la localizzazione e Maya si occuperà del resto.

Informazioni in tempo reale sul bilancio dei nutrienti del suolo:

Il trio vitale: Fosforo (P), Azoto (N) e Potassio (K)

Altri: Zolfo (S), Ferro (Fe), Magnesio (Mg), Calcio (Ca), Rame (Cu), Boro (B) e Manganese (Mn)

Con Maya come alleato, avere un registro accurato del tuo piano nutrizionale è facile.



★ Inventario

I 4 pilastri del controllo delle scorte

Azione:

Accedi all'inventario dei prodotti che viene automaticamente sincronizzato con il programma di fertilizzazione e il piano dei trattamenti.

Imposta allarmi sui livelli delle scorte e monitora la spesa per fornitore.

Prodotti:

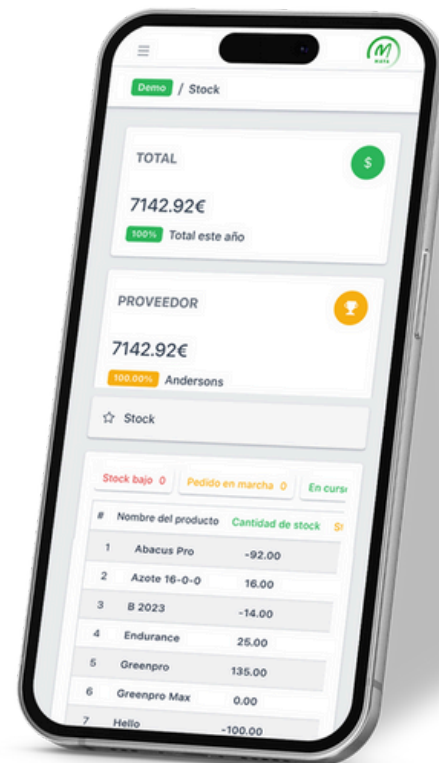
Inserisce la foto delle etichette dei prodotti, caricale su Maya e lascia che l'app inserisca tutti i dettagli del prodotto, inclusa la sua composizione.

Ordini d'acquisto:

Monitora gli ordini, monitora le consegne e gestisci i pagamenti delle fatture.

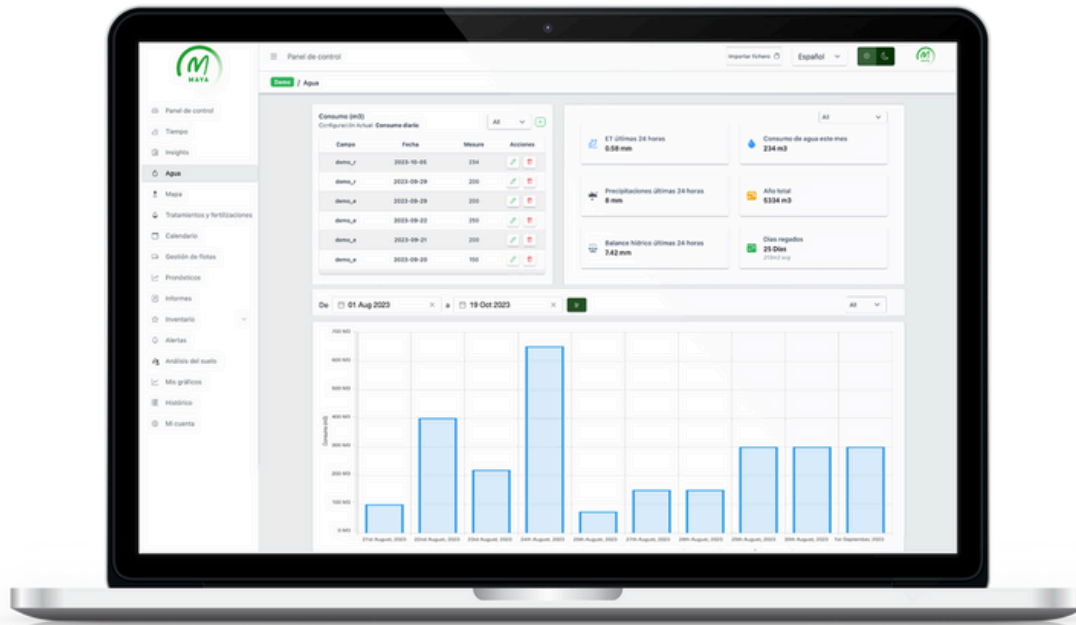
Consegne:

Tieni traccia delle quantità consegnate, delle date di arrivo e degli importi.



Acqua

Tieni traccia del consumo di acqua in ciascuno nel tuo campo durante qualsiasi periodo. Visualizza tutti i tuoi dati in un unico posto, confrontali anno dopo anno e ottieni la massima efficienza in modo sostenibile.



Inserisci le informazioni tramite l'app, tramite WhatsApp o accedi direttamente al tuo contatore intelligente. Con Maya risparmi tempo ed energie.

Analisi del suolo

Centralizza e monitora in un unico posto tutti i dati sulle condizioni del terreno.

Accedi alla sezione Analisi del suolo di Maya, dove i modelli di nutrienti prendono vita. Fardello inserisci i risultati di laboratorio e sfrutta la tecnologia OCR, in cui Maya legge automaticamente il testo nell'immagine e lo registra. Con Maya, visualizza l'evoluzione della salute del suolo nel tempo reale.

Monitora le carenze nutrizionali, confronta i risultati e monitora visivamente le fluttuazioni dei livelli di nutrienti del suolo in diverse aree e profondità nel corso del tempo.



Sei curioso di sapere i livelli di azoto dei tuoi greens l'anno scorso? In due clic, Maya ti dà le risposte di cui hai bisogno, offrendoti un'esperienza intuitiva ed efficiente.



Pianificatore

Una lavagna digitale dinamica per gestire attività e team in modo semplice ed efficace



- Visualizza il mese, la settimana o il giorno
- Filtra e visualizza il programma per attività mattutine o pomeridiane, tipi di attività o per membri del team
- Genera fogli di attività stampabili individuali, combinando l'efficienza digitale con l'utilità pratica
- Gestisci le attività semplicemente tramite Whatsapp, segnala, documenta e tieni traccia di tutto ciò che riguarda l'operatività in campo, inclusi macchinari, condizioni meteorologiche e personale, garantendo un registro operativo completo.
- Organizza le vacanze del team e visualizza i giorni liberi del team e visualizza i giorni totali di ferie goduti, i motivi e i giorni che restano

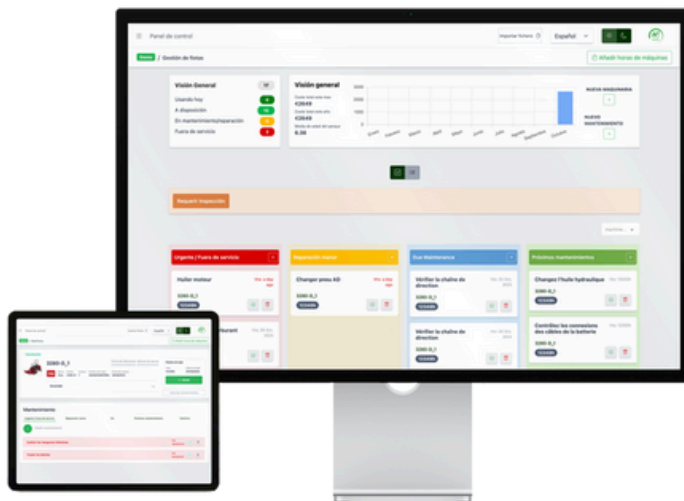
Con Maya al tuo fianco, puoi semplificare le tue operazioni, garantendo che le attività vengano assegnate in modo accurato. La pagina di pianificazione garantisce un monitoraggio meticoloso di ogni attività e una gestione semplice delle attività.



Gestione parco macchine

Informazioni centralizzate per semplificare la cura delle macchine e aumentarne la vita utile fino al 25%.



Ottieni accesso immediato alla manutenzione consigliata dal produttore, registra il tuo piano di manutenzione, il numero di serie delle parti della macchina e altri interventi di manutenzione eseguiti su ciascuna delle macchine nel parco.





Uno strumento per meccanici e professionisti della manutenzione sul campo che aiuta a risparmiare tempo e denaro. Tieni traccia dei costi e delle riparazioni, nonché dello stato della macchina e migliora la produttività.






Reportistica e analisi automatizzate






Scopri il grande valore di Maya “Storico”: la porta d'accesso a tutte le tipologie di report personalizzati.



Seleziona un periodo di tempo, il campo e immergiti in una ricchezza di informazioni preziose su trattamenti, attività e rapporti sugli incidenti, monitorando problemi come drenaggio, inondazioni, malattie, parassiti e caratteristiche chiave della biodiversità.



Scopri tendenze e dati utilizzabili e perfeziona ulteriormente la ricerca per area di campo, attività o personale per prendere decisioni informate utilizzando lo strumento di reporting di Maya.



Ottieni tutte le variabili informative per un processo decisionale documentato e ottieni sicurezza sulle informazioni chiave sul campo



Grafica

Entra nei “grafici” di Maya e scopri un universo di conoscenza.

Visualizza l'interazione tra azoto, input di trattamento e parametri climatici, il tutto in un unico grafico. Confronta e filtra in modo efficiente i dati per campo, area, anno, periodo e frequenza, rivelando un quadro completo delle informazioni ed estraendo le risposte precise di cui hai bisogno.



Maya Grafiche offre una visione dettagliata del campo, semplificando le complessità della manutenzione del campo e fornendo una prospettiva chiara e completa al greenkeeper e groundsman per il processo decisionale strategico.



Avvisi

Imposta avvisi e rimani informato sulle condizioni locali del campo: meteo, probabilità di malattie, trattamenti, irrigazione, promemoria di attività, avvisi di scorte e aggiornamenti sulla manutenzione. Rimani informato e connesso in ogni momento.

Configura i tuoi avvisi in modo che si ripetano occasionalmente o ricorrenti a seconda di:

- Zone del campo
- Compiti
- Soglie per i parametri climatici
- Scorte di magazzino
- Guasti alle macchine

Ogni utente Maya ha la possibilità di creare avvisi personalizzati che si adattano alle proprie preferenze individuali.





Cosa dicono di noi

Maya è diventata lo strumento di lavoro principale del team

Visualizzazione intuitiva, veloce e interattiva, un pianificatore di attività facile da usare, un servizio efficiente e avvisi sul campo che ci accompagnano sempre adesso.

Marc Thiebault

Greenkeeper al Golf de Naxhelet ed ex greenkeeper al Golf d'Hulencourt



Uno strumento che colpisce nel segno

L'avviso di Maya 48 ore prima, tramite un avviso, ci ha permesso di reagire meccanicamente e con agenti umettanti per fermare la rugiada mattutina. Ciò ha portato alla riduzione degli attacchi fungini distruttivi. In 1 anno Maya è passata dall'essere una semplice applicazione meteo a uno strumento di consultazione e guida che studiamo sempre di più e che ci aiuta a migliorare quotidianamente.



Christophe Descampes

Greenkeeper e direttore del Golf de Rigenee

Ottimizza i tuoi risultati

Piattaforma all-in-one che riunisce tutti i dati e le informazioni chiave necessari per la manutenzione del tuo campo





Maya nei media



I nostri partner



LE FONDS EUROPEEN DE DEVELOPPEMENT REGIONAL
ET LA WALLONIE INVESTISSENT DANS VOTRE AVENIR





Contattaci

hello@mayaglobal.io

www.mayaglobal.io